























**Bauzonen**

-  Dorfzone D
-  Wohnzone W2
-  Bestandeszone W2
-  Wohnzone W3
-  Öffentliche Bauten und Anlagen ZÖBA
-  Öffentliche Bauten und Anlagen ZÖBA: Ökohof (ÖH) / Häckselplatz (HP)
-  Perimeter mit besonderer Planungspflicht, Sondernutzungsplan (SNP)






**Landwirtschaftszonen**

-  Landwirtschaftszone 1. Priorität
-  Landwirtschaftszone 2. Priorität
-  Rebbauzone




















**Schutzzonen**

-  TWW: Naturschutzzone von nationaler Bedeutung
-  Nkt: Naturschutzzone von kantonaler Bedeutung
-  Nko: Naturschutzzone von kommunaler Bedeutung
-  Lkt: Landschaftsschutzzone von kommunaler Bedeutung
-  GLZ: Geschützte Landwirtschaftszone
-  Freihaltezone FHZ
-  IVS: Historische Verkehrswege von nationaler Bedeutung, mit viel Substanz
-  IVS: Historische Verkehrswege von nationaler Bedeutung, mit Substanz
-  IVS: Historische Verkehrswege von nationaler Bedeutung, historischer Verlauf
-  Suonen
-  Archäologische Schutzzonen
-  Archäologische Schutzzonen / Schalensteine

**Weitere Zonen**

-  Zone für Sport und Erholung S+E
-  Deponie
-  Zone für land- und forstwirtschaftliche Lager
-  2. Erschliessungsetappe 2.EE
-  Zone mit späterer Nutzungszulassung ZSN

**Zonen nach Spezialgesetzgebung / Hinweise**

-  Quellen öffentlich gefasst
-  Quellen privat gefasst
-  Quellenschutzzone S1
-  Quellenschutzzone S2
-  Quellenschutzzone S3
-  Gewässerschutzbereich Au
-  Gewässerschutzbereich Ao
-  Steinschlag mit erheblicher Gefährdung
-  Steinschlag mit mittlerer Gefährdung
-  Steinschlag mit geringer Gefährdung
-  Steinschlag durch bauliche Massnahmen vermindert
-  Hochwasser mit erheblicher Gefährdung
-  Hochwasser mit mittlerer Gefährdung
-  Hochwasser mit geringer Gefährdung
-  Hochwasser mit residueller Gefährdung
-  Gewässer (inkl. Ufer)
-  Gewässerfreiraum
-  Übriges Gemeindegebiet
-  Gemeindegrenze



Auflage

Beschlossen an der Urversammlung am:

Von Staatsrat genehmigt am:

Der Präsident:

Die Schreiberin:

Andreas Imstefp

Barbara Waniek

# Gemeinde Zeneggen

Plan 1

## Nutzungsplan

1:10'000



Furkastrasse 3, Postfach 20, 3900 Brig

Format: 630 x 450 / Plan-Nr. 061640.1

Gez	Kontr	Datum
ab	uj	08.09.2021

